

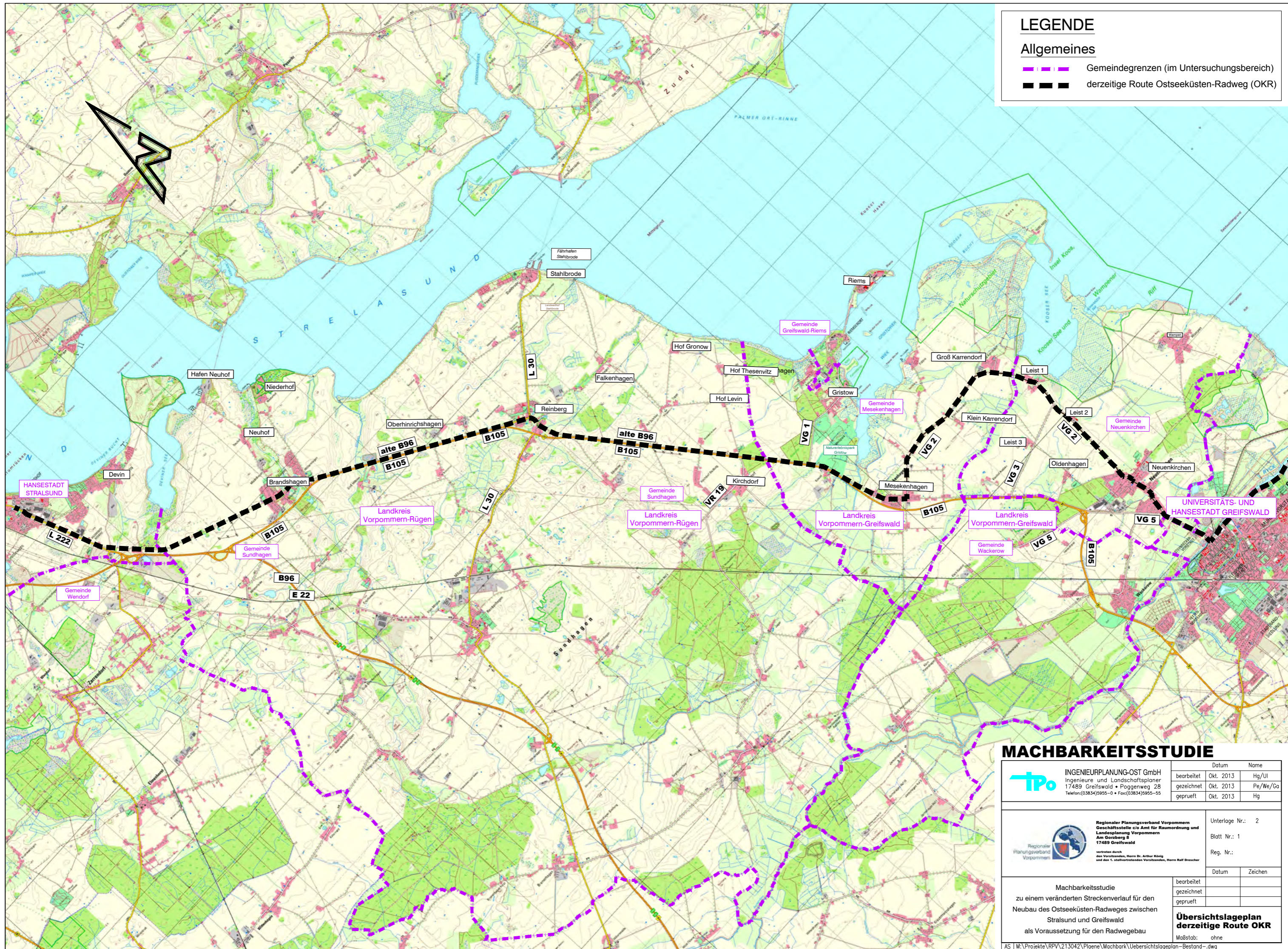


LEGENDE

Allgemeines

-  Gemeindegrenzen (im Untersuchungsbereich)
-  derzeitige Route Ostseeküsten-Radweg (OKR)



MACHBARKEITSSTUDIE

 <p>INGENIEURPLANUNG-OST GmbH Ingenieure und Landschaftsplaner 17489 Greifswald • Poggenweg 28 Telefon: (03834)5955-0 • Fax: (03834)5955-55</p>	Datum	Name	
	bearbeitet	Okt. 2013	Hg/UI
	gezeichnet	Okt. 2013	Pe/Wg/Go
	geprüft	Okt. 2013	Hg
 <p>Regionaler Planungsverband Vorpommern Geschäftsstelle c/o Amt für Raumordnung und Landschaftsplanung Vorpommern Am Görzberg 5 17489 Greifswald</p> <p><small>vertreten durch den Vorsitzenden, Herrn Dr. Arthur König und den 1. stellvertretenden Vorsitzenden, Herrn Ralf Drescher</small></p>	Unterlage Nr.:	2	
	Blatt Nr.:	1	
	Reg. Nr.:		
	Datum	Zeichen	
<p>Machbarkeitsstudie zu einem veränderten Streckenverlauf für den Neubau des Ostseeküsten-Radweges zwischen Stralsund und Greifswald als Voraussetzung für den Radwegebau</p>		<p>bearbeitet</p> <p>gezeichnet</p> <p>geprüft</p>	
<p>Übersichtslageplan derzeitige Route OKR</p> <p>Maßstab: ohne</p>			