


Kulturtourismus



Allgemeine Siedlungsfläche



Überwiegend gewerblich genutzte Siedlungsfläche

Regionale Freiraumstruktur



Vorranggebiet Naturschutz und Landschaftspflege



Vorsorgeraum Naturschutz und Landschaftspflege




Nationalpark (NLP)
Naturschutzgebiet (NSG)
Biosphärenreservat (BR)
Landschaftsschutzgebiet (LSG)




Tiefgründige Moorstandorte (M)



Tourismusschwerpunkttraum



Tourismusentwicklungsraum




Vorranggebiet Trinkwassersicherung




Vorsorgeraum Trinkwassersicherung



Vorranggebiet Rohstoffsicherung
(Kiessand Ks; Sand S;
Ton T; Kreide Kr; Torf Tf)



Vorsorgegebiet Rohstoffsicherung
(Kiessand Ks; Sand S;
Ton T; Kreide Kr; Torf Tf)



Raum mit besonderer natürlicher Eignung für die Landwirtschaft



Eignungsraum für Windenergieanlagen



Verteidigungseinrichtung



Konversionsfläche



Seehafen



Binnenhafen



Hochspannungsleitung / geplant
(110kV, 220kV, 380kV)



Umspannwerk / geplant



Ferngasleitung / geplant



Übergabestation Ferngas



Regional bedeutsame Abfallentsorgungsanlage / geplant

Grenzen



Regionsgrenze



Kreisgrenze



Gemeindegrenze

Kartengrundlage: Darstellung auf der Grundlage der Kreiskarten 1:100000 / KK 100 mit Erlaubnis des Landesvermessungsamtes M-V vom 28.07.1998

Bearbeitung: Amt für Raumordnung und Landesplanung Vorpommern

Kartographie: Amt für Raumordnung und Landesplanung Vorpommern und Institut für Geodatenverarbeitung Hinrichshagen

Herausgeber: Regionaler Planungsverband Vorpommern

Diese Karte ist gesetzlich geschützt. Vervielfältigung nur mit Erlaubnis des Herausgebers. Als Vervielfältigung gelten z.B. Nachdruck, Fotokopie, Mikroverfilmung, Digitalisieren, Scannen sowie Speicherung auf Datenträger.

1998

